

漫遊北疆

喀納斯·禾木村·可可托海·那拉提

獨庫公路

中段 12日

烏爾禾魔鬼城·九曲十八灣·巴音布魯克

昭蘇天馬浴河表演·塞裡木湖

◆特別安排◆

- ◇ 品嚐當地特色霜淇淋 ◇ 舒適寬敞三排椅巴士
- ◇ 昭蘇賞天馬浴河表演 ◇ 七人座商務車走獨庫公路中段

◆特別贈送◆

每人每天2瓶礦泉水、新疆特色小絲巾
新疆囊餅、新疆旅遊地圖、充氣U型枕
蘋果、梨各二顆。

◆風味餐食◆


大盤雞風味、冷水魚風味、烤全羊風味
天麻養生自助火鍋、秘製排骨、烤魚風味
野蘑菇燉雞、石磨豆花風味、樓外樓風味

◆全程無購物、無自費◆

時間更充實，確保旅遊最佳品質。

◆神鐘山◆

又稱阿米爾薩拉峰。行至峽谷十八公里，一座如鐘似錐的花崗岩奇峰在額河南岸平地拔起，氣勢逼人，相對高度351米以上，可謂一石一世界。完整巨石，逼真的神鐘山，倒扣在額爾齊斯河上，歎為觀止的時刻，山間回蕩著阿米爾和薩拉姑娘愛情的淒美傳說。




◆可可托海◆

地震斷裂帶沿著裂口，垂直綿延前行，從空中俯瞰，它就像一條巨龍遊走在峽谷中間。是世界上罕見的地震斷裂帶之一，也是世界上最壯觀、最驚人的保存最完好的地震遺跡，素有“地質博物館”之稱。



喀那斯湖

喀納斯是蒙古語“美麗而神秘的湖”。景區由高山、河流、森林、湖泊、草原等奇異的自然景觀與蒙古族圖瓦人獨特的民俗風情於一體，有神仙灣、月亮灣、臥龍灣、觀魚台等主要景點，具有極高的旅遊觀光、自然保護、科學考察和歷史文化價值。同時也是國家5A級旅遊景區。



月亮灣

從臥龍灣沿喀納斯河北上約1公里，你會在峽谷中看到一藍色月牙形湖灣，那就是月亮灣。月亮灣會隨喀納斯湖水變化而變化，是鑲在喀納斯河的一顆明珠。湖內有嫦娥奔月時留下的一對光腳印。美麗靜謐的月亮灣是喀納斯的標誌景點。



臥龍灣

位於新疆布爾津縣的一處景點，由喀納斯河長期沖刷形成，因其形似蛟龍盤臥而得名。



神仙灣

是喀納斯景區內的一處淺灘，因河水緩慢流過，將森林與草地分割成小島，常年雲霧繚繞，景色如夢似幻，故得名神仙灣。



觀魚亭

登觀魚台是到喀納斯旅遊行程中最後的那個驚嘆號。不登觀魚台，不足以領略喀納斯美景美景的極致；不登觀魚台，更不足以感悟人生的真諦所在。


禾木村



圖瓦人的集中生活居住地，是僅存的3個圖瓦人村落中最遠和最大的村莊。這裡的房子全是原木搭成的，充滿了原始的味道。最出名的就是萬山紅遍的醉人秋色，炊煙在秋色中冉冉升起，形成一條夢幻般的煙霧帶，勝似仙境。

◆ 魔鬼城 ◆

此又稱烏爾禾魔鬼城，是位於新疆克拉瑪依市烏爾禾區的一處典型雅丹地貌景區，因其奇特的風蝕岩石形態和風起時發出的如同鬼哭狼嚎的聲音而得名。這裡曾是億萬年前的淡水湖泊，後來經地殼變動及風蝕作用，形成了狀似宮殿、城堡、動物、人物等的奇特地貌。



◆ 塞裡木湖 ◆

新疆海拔最高、面積最大的高山湖泊，被譽為「大西洋最後一滴眼淚」。該湖古稱「淨海」，以其湛藍純淨的湖水和周圍壯麗的自然風光而聞名。



◆ 獨庫公路 ◆

位於新疆維吾爾自治區的一條重要公路，全長約561公里，北起克拉瑪依獨山子，南至阿克蘇庫車。它穿越天山山脈，將南北疆連接起來，沿途景觀極為豐富多樣，包括雪山、峽谷、草原和濕地，因此被譽為「中國最美公路」和「天山公路」。



◆ 天馬浴河 ◆

是新疆昭蘇濕地公園的一項特色表演，每年約在4月下旬至10月期間上演。表演中，數十匹至上百匹伊犁馬在牧馬人的號令下奔騰入特克斯河，馬蹄激起大量水花，場面極其壯觀，也被譽為「西域第一術奇觀」。



升等【三排座椅】豪華旅遊巴士

為了讓您在旅途中坐得更舒適寬敞，特別安排豪華三排座椅遊覽巴士
有別於一般四排座大巴，讓您一路旅途舒暢不再卡位啦！



特別贈送：每人每天2瓶礦泉水、新疆旅遊地圖、新疆囊餅、新疆特色小絲巾、充氣U型枕、每人二顆蘋果二顆梨

風味餐食：大盤雞風味、冷水魚風味、烤魚風味、秘製排骨、野蘑菇燉雞
石磨豆花風味、烤全羊風味、天麻養生自助火鍋、樓外樓風味

特別安排：◎可可托海風景區含區間車◎喀納斯湖含區間車◎觀魚亭含區間車
◎禾木村含區間車◎烏爾禾魔鬼城含小火車◎六星街品嚐冰淇淋
◎那拉提草原含區間車◎獨庫公路中段含七人座商務車
◎昭蘇賞天馬浴河表演

全程無購物、無自費、無自理餐，以確保旅遊最佳品質。

航班時間

起飛城市	抵達城市	航空公司	航班編號	出發時間	抵達時間
桃園機場	廣州	南方航空	CZ3098	14:50	17:00
廣州	烏魯木齊	南方航空	CZ6884	19:15	00:35+1
烏魯木齊	廣州	南方航空	CZ6899	15:55	21:00
廣州	桃園機場	南方航空	CZ3097	11:15	13:30

(時間若有調整，正確時間航空公司公佈為主)

行程內容

第1天 臺北(桃園機場)→廣州→烏魯木齊

集合於桃園國際機場，搭乘豪華客機經廣州轉機飛往新疆省省會-【烏魯木齊】烏魯木齊是新疆維吾爾自治區的首府，位於天山北麓，環山帶水，沃野廣袤，世居在這兒的人們親切地稱她為“烏魯木齊”，意為“優美的牧場”。烏魯木齊是世界上離海洋最遠的城市，是亞洲的地理中心，也是舉世聞名的古“絲綢之路”新北道的必經之路。維吾爾、漢、回、哈薩克等民族和睦地生活在這裡，創造出燦爛的古代西域文明。眾多的民族，不同的風俗，構成了烏魯木齊的奇特風情。

餐食	早餐:XXX	午餐:XXX	晚餐:機上
住宿	準5★烏魯木齊兵旅天緣酒店或尚德酒店或同級		

第2天 烏魯木齊 途觀火燒山、卡拉麥裏有蹄類自然保護區 可可托海

【途觀火燒山】這裡連綿起伏的山丘不是五彩斑斕，而全是由燒結巖構成的一片赭紅色。放眼環顧，幾乎見不到其它色彩。火燒山眾多和緩起伏的小山均由磚紅色和桔黃色岩石構成，色澤鮮艷，質地堅硬，整個丘陵區在陽光下通體泛紅，熠熠生輝，十分壯觀。高遠望，山谷中霧氣繚繞，那些被陽光鍍亮的彩色山丘更加玲瓏剔透，像一把張開的彩色小傘。特別是早、中、晚三個時間它會展現出各不相同的姿色，給世人留下感覺各異的興味。

【途觀卡拉麥裏有蹄類自然保護區】是一條東西走向的低矮山脈，橫跨準噶爾腹地，南北連接天山和阿爾泰山，東臨北塔山，總面積大約有1.7萬平方公里。由戈壁、丘陵、沙漠和荒漠組成，地貌複雜。

這裡生長著酥油草，沙蔥，野蒿、芨芨草、檉柳、梭梭等野草和灌木；這裡還有滴水泉、野馬泉、紅沙泉和柳樹泉等水源；這裡寂靜而神秘，有許多野生動物就棲息在這人跡罕至的天然樂園中。



 餐食	早餐:酒店享用	午餐:中式合菜 50	晚餐:大盤雞風味 60
 住宿	準 4★蘊強酒店或同級		


第 3 天 **可可托海【額爾齊斯大峽谷、途觀白樺林、可可托海國家地質公園(含區間車、神鐘山)】**
布爾津

【額爾齊斯大峽谷】神秘的藝術畫廊，從可可托海鎮溯額爾齊斯河而上，精彩畫卷展現。奔流不息的額河水，穿行於山脈、草地、密林中，畫出了一幅幅精美絕倫的畫面。後參觀神鐘山，又稱阿米爾薩拉峰。一座神奇絕妙狀如倒扣的石鐘的花崗岩奇峰在額河南岸平地而起，相對高度 351 米，孤峰傲立，為阿爾泰山之最。神鐘山猶如巨神插足碧水綠蔭之間，頭枕藍天白雲，顯得巍峨神奇變幻莫測。

【白樺林】悠閒的馬兒、林間的哈薩克小村、地上厚厚的落葉、河邊層層的白沙、黃葉輕輕飄下、聽得見風起樹動的聲響！天空中翱翔著蒼鷹、河面上緩緩流過隊列般的黃葉！一切彷彿是油畫中的各種場景！俄式建築、河濱風光迷人。

【可可托海國家地質公園】景區由額爾齊斯大峽谷、可可蘇裡湖、伊雷木特湖、卡拉先格爾地震斷裂帶四部分組成，融地質文化、地域特色、民族風情於一體，以觀光旅遊、休閒度假、科學考察等為主要特色的大型旅遊景區。途徑卡拉先格爾地震斷裂帶，是 1931 年 8 月 11 日的 8 級大地留下的遺跡，全長 176 公里，一般寬度 10 米，最大寬度達 4 公里。地震斷裂帶沿著裂口，垂直綿延前行，從空中俯瞰，它就像一條巨龍遊走在峽谷中間。卡拉先格爾地震斷裂帶是世界上罕見的地震斷裂帶之一，也是世界上最壯觀、最驚人的保存最完好的地震遺跡，素有“地質博物館”之稱。

【神鐘山】又稱阿米爾薩拉峰。行至峽谷十八公里，一座如鐘似錐的花崗岩奇峰在額河南岸平地拔起，氣勢逼人，相對高度 351 米以上，可謂一石一世界。完整的巨石，逼真的神鐘山，倒扣在額爾齊斯河上，歎為觀止的時刻，山間回蕩著阿米爾和薩拉姑娘愛情的淒美傳說。神鐘山猶如巨神插足碧水綠蔭之間，頭枕藍天白雲，顯得巍峨神奇，變幻莫測。岩壁縫上生長著白樺樹、青松和西伯利亞雲杉，雨過天晴，彩虹劃天而過，景色十分壯觀。登上山頂，極目遠望，群峰巍峨，額河峽谷躍入眼簾，山腳下的額河水像翡翠一樣在巨石間穿梭，繞過鐘山腳，絕塵而去。每到秋季，神鐘山峽谷兩側的紅葉染紅了整個峽谷，秋意盎然，一派北國風光，猶如畫中游。



 餐食	早餐:酒店享用	午餐:中式合菜 50	晚餐:冷水魚風味 60
 住宿	4★友誼峰大酒店或格林城大酒店或同級		

第 4 天

布爾津 ▣ 喀納斯【喀納斯湖(含區間車)、臥龍灣、月亮灣、神仙灣、圖瓦人村落、喀納斯湖畔漫步欣賞西伯利亞泰加林、觀魚亭(含區間車)】

【**喀納斯湖**】國家 5A 級旅遊景區、國家地質公園、國家森林公園、中國自然保護區、國家自然遺產、全國低碳旅遊實驗區、中國最美湖泊，喀納斯湖雪峰聳峙綠坡墨林，湖光山色美不勝收，被譽為“人間仙境、神的花園”。“喀納斯”是蒙古語，意為“美麗而神秘的湖”。位於新疆維吾爾自治區阿勒泰地區布林津縣北部，湖水來自奎屯、友誼峰等山的冰川融水和當地降水，湖面海拔 1374 米，面積 45.73 km²，中國最深的冰磧堰塞湖，是一個坐落在阿勒泰深山密林中的高山湖泊、內陸淡水湖。景區由高山、河流、森林、湖泊、草原等奇異的自然景觀與蒙古族圖瓦人獨特的民俗風情於一體，有神仙灣、月亮灣、臥龍灣、觀魚台等主要景點，具有極高的旅遊觀光、自然保護、科學和歷史文化價值。

【**臥龍灣**】當地稱卡贊湖即鍋底湖，是取其形狀像鍋底而得名，湖四周森林茂密，繁花似錦、綠草如茵，湖中小島景色秀麗，湖進水處巨石抵中流，激浪拍巨石，玉珠飛濺。湖的泄水口有座木橋飛架東西，站在橋上向北是一平如鏡的臥龍灣向南是奔騰咆哮的喀納斯河。

【**月亮灣**】從臥龍灣沿喀納斯河北上約 1 公里，你會在峽穀中看到一藍色月牙形湖灣，那就是月亮灣。月亮灣會隨喀納斯湖水變化而變化，是鑲在喀納斯河的一顆明珠。湖內有嫦娥奔月時留下的一對光腳印。美麗靜謐的月亮灣是喀納斯的標誌景點。

【**神仙灣**】如「月亮灣」因斯河河段曲流仿如一彎明月而得名，從高處向下俯瞰，藍綠色的河水將一望無際，將連綿而成的白樺林一分為二，其間線條分明，明煞是好看，更特殊的是，隨著氣候更替以及陰晴晨昏的轉變，映入眼簾的景致也會出現不同的色彩與意趣。

【**圖瓦人村落**】村落都是木頭搭建的房子和圍欄，簡樸而又實用，周圍山清水秀，環境優美。這裡有藍天白雲、牛羊成群、大片的樺樹林，是您休閒體驗的好地方。

【**觀魚亭**】即觀魚台，如遇天空有雲霧繚繞或晚霞夕照的景象，香火臺上則雲蒸霞蔚，滿眼祥雲仙氣瀰漫其間。登觀魚台是到喀納斯旅遊行程中最後的那個驚嘆號。不登觀魚台，不足以領略喀納斯美景美景的極致；不登觀魚台，更不足以感悟人生的真諦所在。



餐 食

早餐：酒店享用

午餐：中式合菜 50

晚餐：酒店內合菜 60



住 宿


4★鴻福生態度假酒店或白樺林酒店或同級

第 5 天

喀納斯 ▣ 禾木【禾木村(含區間車)】 ▣ 布爾津【五彩灘】

【**禾木村**】圖瓦人的集中生活居住地，是僅存的 3 個圖瓦人村落中最遠和最大的村莊，總面積 3040 平方公里。這裡的房子全是原木搭成的，充滿了原始的味道。禾木村最出名的就是萬山紅遍的醉人秋色，炊煙在秋色中冉冉升起，形成一條夢幻般的煙霧帶，勝似仙境。在禾木村子周圍的小山坡上可以俯視禾木村以及禾木河的全景：空谷幽靈、小橋流水、牧馬人在從林間揚塵而過…。

【**五彩灘**】五彩灘一河兩岸，南北各異。南岸，有綠洲、沙漠與藍色的天際相合，風光盡收眼底。北岸，它是懸崖式的雅丹地貌，山勢起伏、顏色多變，其是由激猛的流河侵蝕切割以及狂風侵蝕作用而共同形成。由於河岸岩層間抗風化能力的強弱程度不一而形成了參差不齊的輪廓，這裡的岩石顏色多變，且在落日時分的陽光照射下，岩石的色彩以紅色為主，間以綠、黃、白、黑及過渡色彩，色彩斑斕、嬌艷嫵媚，因此被稱作「五彩灘」並號稱是「新疆最美的雅丹地貌」。每當刮風的時候，溝壑裡、岩石下，到處都會發出長短不一、高低不同的怪叫聲，讓人覺得神秘莫測。



 餐食	早餐:酒店享用	午餐:中式合菜 50	晚餐:烤魚風味 60
 住宿	4★友誼峰大酒店或格林城大酒店或同級		

第 6 天 布爾津 克拉瑪依【烏爾禾魔鬼城(含小火車)、遠觀百里油田】 奎屯

【魔鬼城】此一獨特的風蝕地貌，約一億多年前這裡曾是浩瀚的淡水湖，經過兩次地殼變動，僅留下一片蒼涼的戈壁臺地。岩層遊砂岩與泥岩所組成，在強風暴雨的剝蝕下，形成狀如城堡、千奇百怪的蝕余方山，彷彿一處古城遺址，處處令人驚奇；起風時，風聲淒厲呼嘯，令人毛骨悚然"魔鬼城"。烏爾禾風城是可遠觀而不可褻玩。遠觀之，你會讚歎它的壯觀、雄偉、感歎大自然的鬼斧神工。

【百里油田】“克拉瑪依”系維吾爾語“黑油”的意思。1955年10月29日，克拉瑪依一號井出油，發現了克拉瑪依油田。經過30多年的艱苦創業，昔日戈壁荒灘，已建成為一個具有勘探、鑽井、採油、輸油、煉油、運輸的石油工業生產基地和石油工業新城。我們將途經這個一望無際的石油生產基地，無數大型抽油機(俗稱磕頭機)，會讓人大開眼名。“磕頭機”伴隨我們100多公里，這一道獨特而蔚為壯觀的風景，讓我們無比激動、無比震撼，雖然地表荒蕪，陽光毒辣炙烤，見不到一絲綠色，見不到一個身影，但正是這些不知辛勞的“磕頭機”打破了這裡的寂寞，呈現在我們眼前似熱火朝天的工作場面，讓人覺著生命的讚歌在這延續。



 餐食	早餐:酒店享用	午餐:中式合菜 50	晚餐:天麻養生自助火鍋 100
 住宿	準5★潤錦國際酒店或同級		

第 7 天 奎屯 伊寧【塞裡木湖(含海西草原及成吉思汗點將台)、途經果子溝大橋、六星街(品嚐最傳統的霜淇淋)】

【塞裡木湖】賽裡木湖的面積很大，湖東西長30公里，南北寬23.4公里，湖水面積423平方公里，賽裡木湖四面環山，冬暖夏涼，景色宜人。冬季，鑲嵌在冰山雪原之中的橢圓形湖面雪湧水凝，宛若潔白鬆軟的絲錦上擱置著一塊晶瑩的翡翠。到了夏季，湖畔林茂澗清，草綠花紅，遼闊的草原上，幕帳點點，炊煙嫋嫋，牛羊成群，牧馬賓士，構成一幅動人的牧場風景畫。

【海西草原】賽里木湖西岸，是一望無際的海西草原。這裏水草茂盛，牛羊遍野，駝馬成群。她是哈薩克牧民世代繁衍生息的優良牧場。更是攝影愛好者的天堂。

【成吉思汗點將台】西元1219年，漠北蒙古族首領成吉思汗率大軍西征，翻越阿爾泰山，經和布克賽爾、額敏，至今哈薩克斯坦共和國境內的阿拉庫里湖，然後南下穿過阿拉套山口到達"不刺"城(今博樂城)，並開闢果子溝通道。當年成吉思汗統率二十萬大軍，飲馬色特庫爾湖(即今賽里木湖)，築台點將，檢閱蒙古騎兵，然後從松樹頭越天山，西征伊犁，遂佔領整個中亞。賽里木湖西岸也就留下

這座有七百多年歷史的成吉思汗點將台，七百多年來受到蒙古族人民的供奉朝拜。登上點將台，仍可感受到當年醉和金甲舞，雷鼓動山川，金戈鐵馬躍天山的磅礴氣勢。

【途經果子溝大橋】一座雙塔雙索麵鋼桁梁斜拉橋。大橋全長 700 米，橋面距谷底淨高達 200 米，大橋主橋全部採用鋼桁梁結構，使用鋼材 17,000 噸，並採用高強螺栓連接，安裝精度控制在兩毫米以內。大橋是新疆第一座公路斜拉橋，也是中國國內第一座公路雙塔雙索麵鋼桁梁斜拉橋。

【六星街】伊寧市六星街以其六角形街巷而得名，始建於上世紀 30 年代中期，由德國工程師瓦斯裡規劃設計。百年的文化沉澱塑造了六星街獨特的歷史人文價值，六星街現已發展成為集旅遊觀光、文化展覽、庭院旅遊、特色餐廳、工藝加工為一體的著名旅遊景點。2022 年伊寧市六星街被中國非物質文化遺產保護協會優選進入“全國非遺與旅遊融合發展優選項目名錄”位列非遺景區類的 78 位。穿行在六星街的土巷內，烤肉攤、水果鋪、饅鋪、農家餐廳，還有路邊賣面肺子和米腸子的小推車，各種香味直往人的鼻子裡鑽，吸引著人不斷地向前探索著。





 餐食	早餐：酒店享用	午餐：中式合菜 50	晚餐：秘製排骨 60
 住宿	4★景雲亞丁大酒店或駿錦大酒店或同級		

第 8 天 伊寧 昭蘇【昭蘇濕地公園(賞天馬浴河表演)】 那拉提或新源

【昭蘇濕地公園】是新疆伊犁哈薩克自治州昭蘇縣的國家 4A 級景區，也是新疆面積最大、海拔最高的濕地之一。位於特克斯河兩岸，總面積超過一百萬畝，以其豐富的生物多樣性聞名，擁有國家保護動植物資源，是典型的「高原濕地」和生態旅遊目的地。

【天馬浴河表演】是新疆昭蘇濕地公園的一項特色表演，每年約在 4 月下旬至 10 月期間上演。表演中，數十匹至上百匹伊犁馬在牧馬人的號令下奔騰入特克斯河，馬蹄激起大量水花，場面極其壯觀，也被譽為「西域第一馬術奇觀」。



 餐食	早餐：酒店享用	午餐：中式合菜 50	晚餐：野蘑菇燉雞 60
 住宿	準 5★伊美那拉提大酒店或文旅那拉提大酒店或同級		

第 9 天 那拉提【那拉提草原(含區間車)】 安排七人座商務車走獨庫公路中段 巴音布魯克【巴音布魯克大草原(含區間車)、天鵝湖保護區、九曲十八彎(含電瓶車)】

【那拉提草原】位於新疆天山腹地的伊犁河谷中，是新疆最著名的草原之一。這裡丘陵連綿、水草豐茂，除了連綿的草原外還有森林、雪山、野花等，景色十分美麗，被《中國國家地理》雜誌評為全國最美的六大草原之一，是進行草原觀光、攝影的絕佳選擇。

【獨庫公路】全長 561 公里，橫貫天山南北，被譽為「中國最美公路」。它最初為戰備而建，1974 年

開工，歷時十年，用無數築路戰士的生命換來。一路從雪山到草原、從峽谷到沙漠，一天看盡四季，如今已成無數旅人心中的夢幻天路。

【巴音布魯克大草原】地勢平坦，水草豐盛，典型的禾草草甸草原，也是天山南麓非常肥美的夏牧場。每當盛夏來臨，草原一層層綠葉相疊，綠草遍地，湖泊和沼澤地到處都是，牛羊成群，一片興旺景象。

【天鵝湖保護區】是由眾多相通的小湖組成的湖沼地。到天鵝湖去觀鳥，最好的時間是每年5月至10月。每年5月至6月間，上萬隻天鵝及其它候鳥從印度和非洲南部成群結隊飛過崇山峻嶺，來到天鵝湖安家棲息，9月以後又攜雛南飛。1986年被批准為國家級自然保護區，配備專職人員，制定保護措施，使天鵝等水鳥得到保護，數量逐年增多。

【九曲十八彎】如蛟龍過境迂迴向前，形成南北長約5600餘米、東西寬約2000餘米的九曲十八彎。周圍羣山環繞，山巒重疊，谷間河水平緩，波光蕩漾，河岸植被鬱鬱蔥蔥，炊煙和林間輕霧，牧民的氈房若隱若現點綴其間，晨曦落霞中隱現着山巒柔美的線條，意境優美。

※安排7人座商務車穿越這世界公認的最美公路，讓你在行車中更貼進這大山大美的景色，讓您在旅遊中更加深度。





 餐食	早餐:酒店享用	午餐:中式合菜 50	晚餐:石磨豆花風味 60
 住宿	4★天河源大酒店或同級		

第10天 巴音布魯克田巴倫台田烏魯木齊【國際大巴紮】

【國際大巴紮】烏魯木齊市內的“國際大巴紮”是目前世界上最大的大巴紮，主要對針對各地遊客，經營當地民族服裝、手工地毯、工藝品等，這裏有維吾爾族商人開設的店鋪、餐館，在街道的兩側還有各種民族特產出售。



 餐食	早餐:酒店享用	午餐:中式合菜 50	晚餐:烤全羊風味 150
 住宿	準5★烏魯木齊兵旅天緣酒店或尚德酒店或同級		

第11天 烏魯木齊【新疆博物館、紅山公園】→廣州

【自治區博物館】是新疆文物收藏和科研中心。其外觀造型具有維吾爾建築風格，館內裝飾亦富有民族特色。新疆維吾爾自治區博物館收藏了歷史文物、民族文物、革命文物等多件，展示了新疆的歷史和各民族的民俗風情，還有乾屍館等中國罕見的展覽。

【紅山公園】位於烏魯木齊市中心的國家4A級旅遊景區，因由赭紅色紫色砂礫岩構成的「紅山」得

名。公園融合了自然景觀、人文景觀和休閒娛樂，是市區內一個重要的休閒場所和地標。



餐食	早餐:酒店享用	午餐:樓外樓風味 50	晚餐:機上
住宿	準 5★ 空港矇閣酒店或碧桂園空港鳳凰酒店或同級		

第 12 天 廣州→臺北(桃園機場)

早餐後前往機場辦理登機手續，返回台灣。

餐食	早餐:酒店享用	午餐:XXX	晚餐:XXX
住宿	溫暖的家		

【本行程之各項內容及價格因季節、氣候等其他因素而有所變動，請依出發前說明會資料為主，不另行通知】

【因新疆部份的景區不接受其它國籍旅客參觀，故此行程僅限中華民國國籍旅客及港澳大陸籍旅客參加，敬請配合注意！】

參團須知與相關提醒

1. 本行程最低出團人數 16 人以上(含)，最多為 35 人以下(含)。
2. 因大陸飛機、火車時刻常誤點或取消，此資料僅供參考，確定安排由當地旅行社做最後確定。
3. 飯店如有變更以同級為主，若遇不可抗拒之情況，本公司保留變更行程之權利。
4. 報價已分攤 70 歲以上老年人及 12 歲以下小孩優惠票價格，如產生優惠票恕不退回。
5. 本行程僅適用本國人(中華民國國民)參團有效；當地台商或大陸人士或非本國籍人士參團，可能須補收價差，詳情請洽承辦人員。
6. 為考量旅客自身之旅遊安全，並顧及同團其它旅客之旅遊權益，年滿 70 歲及行動不便之貴賓，須事先告知敝公司、且有能夠協助貴賓“自力參與旅遊中各項活動”之親友陪同參團，方始接受報名，不便之處，尚祈鑑諒。
7. 團體旅遊需多方顧及全體旅客，時間的安排也需相互配合，故若有嬰幼兒同行時，可能無法妥適兼顧，所以煩請貴賓於報名時，多方考量帶嬰幼兒同行可能產生的不便，以避免造成您的不悅與困擾。
8. 行程如遇塞車或氣候等不可抗拒因素時，影響到行程或餐食等安排時，為維護旅遊品質及貴賓們的權益，我們將為會以行程安全順利為考量，採緊急應變措施；敬請見諒！
9. 每日小費新台幣300元整。

特殊需求及溫馨叮嚀

1. 若有特殊餐食者，最少請於出發前 3 天(不含假日)告知承辦人員，幫您協助辦理。
2. 大陸地區素食料理烹飪技術與台灣相差甚鉅，各團體餐廳皆以簡便的炒青菜 2~3 道為主，需求素食餐之貴賓可自行攜帶素食罐頭(需托運)或泡麵類食品，以備不時之需。
3. 團體座位皆由航空公司事先設定且多數無法選位，旅行社無法變更。如有換位需求，領隊只能依現場情況盡量協助。若無法滿足您的需求時，敬請見諒！

團體住房權益小叮嚀

1. 單人報名時，若無法覓得合住的同性旅客，則必需補單人房差。
2. 飯店房間均提供兩小床的標準房型，若您指定大床或加床房型，都可能須另外加價，詳情請洽業務專員，造成不便敬請見諒。
3. 本公司對同等級之飯店入住選擇有最終決定之權利。
4. 大陸地區酒店，因官方評比酒店星等時間長或酒店本身無申請評定星等之計畫，但其酒店之設計、設施及服務，均按各星等之標準設立，倘遇此狀況，酒店會冠以『準』字為代表，例如：準5星、準4星、準3星…等等。